

Spett.le

**Sportello Unico per le Attività Produttive
del Comune di CASTELLARANO**

OGGETTO: Istanza di avvio del procedimento unico di Valutazione di Impatto Ambientale ai sensi del Capo III della l.r. 4/2018 al progetto PIANO DI COLTIVAZIONE E SISTEMAZIONE DI UNA CAVA DI ARGILLA DENOMINATA CAVA QUERCETO ubicata a Roteglia di Castellarano

Il sottoscritto

MONTERMINI GIAN PAOLO

in qualità di Presidente dell'Ente/Società

F.LLI MONTERMINI S.R.L.

richiede il rilascio del provvedimento in oggetto relativamente al progetto denominato “**PIANO DI COLTIVAZIONE E SISTEMAZIONE DI UNA CAVA DI ARGILLA DENOMINATA CAVA QUERCETO**”, di seguito descritto:

IL PROGETTO PREVEDE L'ESCAVAZIONE DI ARGILLA NELLA CAVA DENOMINATA QUERCETO PER I VOLUMI RESIDUI DELLA VARIANTE SPECIFICA 2012 DEL P.I.A.E. DELLA PROVINCIA DI REGGIO EMILIA, CON VALORE DI P.A.E. DEL COMUNE DI CASTELLARANO, “AREA DI PAE N. 2 – POLO CO024 ROTEGLIA”, PARI A 277.500 MC.

Il progetto (e le opere connesse, se presenti) è localizzato:

Provincia/e	REGGIO EMILIA
Comune/i	CASTELLARANO

Il progetto inoltre può avere impatti significativi sui seguenti territori:

- Città Metropolitana/Provincia/e di _____
- Comune/i di _____

Il progetto è assoggettato alla procedura di VIA, ai sensi del Titolo III della L.R. 4/2018, in quanto (*barrare la voce pertinente*):

progetto di nuova realizzazione elencato negli Allegati A.1 o A.2 o A.3, al punto [inserire tipologia progettuale ai sensi della L.r. 4/2018] denominato “_____”;

progetto di nuova realizzazione elencati negli Allegati B.1 o B.2 o B.3 [inserire tipologia progettuale ai sensi della L.r. 4/2018] denominato

“_____” che ricade, anche parzialmente, all'interno delle seguenti aree individuate all'art. 4, comma 1, lettera b;

aree naturali protette, comprese le aree contigue, definite ai sensi della vigente normativa;

zone classificate o protette dalla vigente legislazione; aree designate SIC/ZSC (Siti di importanza comunitaria/zone speciali di conservazione) in base alla direttiva 92/43/CEE del Consiglio, del 21 maggio 1992, relativa alla conservazione degli habitat naturali e seminaturali e della flora e della fauna selvatiche e aree designate ZPS (Zone di protezione speciale) in base alla direttiva 79/409/CEE del Consiglio, del 2 aprile 1979, relativa alla conservazione degli uccelli selvatici;

- X progetto di nuova realizzazione elencato negli Allegati B.1 o B.2 o B.3 [B.3.2 Cave e torbiere ai sensi della L.R. 4/2108] denominato “CAVA QUERCETO” e ad esito di procedura di V.I.A.;

progetto di modifica o estensione dei progetti elencati negli Allegati A.1 o A.2 o A.3 al punto [inserire tipologia progettuale ai sensi della l.r. 4/2018] dove la modifica o l'estensione è, di per sé, conforme o superiore alle soglie stabilite nei medesimi Allegati;

su richiesta volontaria del proponente con progetto elencato negli allegati B1 o B2 o B3 al punto B.3.2) Cave e torbiere

Si trasmettono in formato elettronico in allegato alla presente:

- dati personali del dichiarante (*Allegato1_dati-personali.docx*);
- copia del documento di riconoscimento (*Allegato2_documento-riconoscimento*);
- il S.I.A. (contenuti conformi all'allegato VII del d. lgs. 152/06) nonché la sintesi non tecnica;
- il progetto con un livello informativo di dettaglio di cui all'articolo 5, comma 1, lettera g) del d.lgs. 152/06 tale da consentire la **compiuta valutazione degli impatti ambientali e l'attuazione dei necessari provvedimenti** predisposti in conformità alle disposizioni di cui all'articolo 22 e agli eventuali esiti della fase di definizione dei contenuti del S.I.A. della L.R. 04/2018/ di cui all'art. 26-bis del d.lgs. 152/06
- la documentazione e gli elaborati progettuali richiesti dalla normativa vigente per il rilascio di intese, concessioni, autorizzazioni, pareri, nulla osta, assensi comunque denominati, necessari per la realizzazione e l'esercizio dell'opera e sui quali la conferenza di servizi di cui all'articolo 27-bis, commi 7 e 8, del d.lgs. 152/06, dovrà esprimersi;
- l'elenco degli atti necessari alla realizzazione e all'esercizio dell'opera nonché relative autorità competenti al rilascio di tali atti (*Allegato3_elenco_autorizz.docx*);
- l'elenco elaborati (*Allegato 4*)
- la dichiarazione sostitutiva di atto di notorietà, ai sensi dell'articolo 47 del decreto del Presidente della Repubblica n. 445 del 2000, del costo di progettazione e realizzazione del progetto (*Allegato5_atto_notorio.docx*);
- la dichiarazione di assolvimento del pagamento di imposta di bollo della presente istanza presentata (*Allegato 6_bollo.docx*);
- qualora necessario, fornire i dati per la verifica antimafia ai sensi del d.lgs. 159/2011;
- la ricevuta di avvenuto pagamento delle spese istruttorie di cui all'articolo 31 della L.R. 04/2018;

- il modello di avviso al pubblico debitamente compilato con i dati relativi al progetto (*Allegato 7_avviso_pubblico_RER.docx*);

Nel caso il proponente richieda il rilascio di autorizzazioni che prevedono la pubblicazione dell'avviso di deposito degli atti su un quotidiano ai sensi della normativa vigente, il proponente stesso dovrà provvedere a sue spese a tale annuncio.

Il/la sottoscritto/a è consapevole che la Regione Emilia-Romagna, ai sensi dell'art. 16 della L.R. 4/2018, pubblicherà sul sito web delle Valutazioni ambientali della Regione Emilia-Romagna (<https://serviziambiente.regione.emilia-romagna.it/viavasweb/>) la documentazione trasmessa con la presente.¹

Il/la sottoscritto/a dichiara di aver preso visione dell'allegata informativa per il trattamento dei dati personali effettuato dalla Regione Emilia-Romagna per l'espletamento delle funzioni istituzionali definite dal d.lgs. 152/06 e dalla l.r. 4/2018 nell'ambito dei procedimenti di valutazione ambientale di competenza regionale, conformemente al Regolamento (UE) n. 2016/679.

[Paragrafo da compilare se pertinente]

Si richiede infine che, per ragioni di segreto industriale o commerciale, ai sensi dell'art. 10 della l.r. 4/2018 non vengano resi pubblici i documenti, o parte degli stessi, di seguito indicati contenenti informazioni industriali o commerciali riservate, in conformità a quanto previsto dalla disciplina sull'accesso al pubblico all'informazione ambientale:


(specificare il titolo del documento e le motivazioni per le quali si richiede l'accesso riservato).

FASCICOLO 0 - DOCUMENTAZIONE AMMINISTRATIVA CONTENENTE INFORMAZIONI RISERVATE.

Si allega in questo caso anche copia in formato elettronico degli elaborati sostitutivi destinati ad essere pubblicati sul portale delle Valutazioni ambientali della Regione Emilia-Romagna.

Il dichiarante

Modena 26/01/2024

La ditta F.lli Montermini S.r.l.


Riferimenti per contatti: tecnico incaricato

DOTT. GEOL. ALESSANDRO MACCAFERRI

Via Caduti in Guerra 1- 41121 Modena (MO)

Tel. 059/226540 – Fax: 059/4398943

PEO: maccafe.ale@gmail.com

PEC: maccafe@pec.epap.it



Cognome..... MONTERMINI

Nome..... GIAN PAOLO

nato il..... 02/08/1939

(alto n..... 110 p..... 1 s..... 1939)

a..... CASTELLARANO (RE)

Cittadinanza..... ITALIANA

Residenza..... CASTELLARANO (RE)

Via..... VIA L. FARINI 13

Stato civile.....

Professione..... IMPRENDITORE


CONNOTATI E CONTRASSEGNI SALIENTI

Statura..... 1.60

Capelli..... BRIZZOLATI

Occhi..... CASTANI

Segni particolari..... NESSUNO



Firma del titolare..... Montermini


CASTELLARANO 04/08/2015

D'ORDINE DEL SINDACO

IL SINDACO

Impronta del dito
indice sinistro

Impronta del dito
indice sinistro



AUTORIZZAZIONI E PARERI COMPRESI NEL PAUR

AUTORIZZAZIONE/PARERE RICHIESTO	ENTE COMPETENTE
Provvedimento di VIA ai sensi della L.R 4/2018	Comune di Castellarano
Autorizzazione alla attività estrattiva ai sensi della L.R. 17/19	Comune di Castellarano
A.U.A. (Parte V D.lgs. 152/2006)	ARPAE SERVIZIO TERRITORIALE – SSA – APA- Scandiano- SAC
Autorizzazione Movimentazione terra (Svincolo idrogeologico)	Unione Montana dei Comuni dell'Appennino Reggiano – Castelnuovo ne Monti

ELENCO ELABORATI

Cartella		Nome elaborato	Firmato digitalmente
<u>ISTANZE</u>	Modulistica	Istanza di Valutazione di impatto ambientale	
		Domanda di autorizzazione estrattiva	
		Domanda di autorizzazione emissioni in atmosfera -AUA	
<u>PIANO DI COLTIVAZIONE E SISTEMAZIONE</u>	Relazioni	FASCICOLO 0 DOCUMENTAZIONE AMMINISTRATIVA	
		FASCICOLO 1 RELAZIONE TECNICA DI PROGETTO	
		FASCICOLO 2 RELAZIONE GEOLOGICA IDROGEOLOGICA E GIACIMENTOLOGICA	
		FASCICOLO 3 RELAZIONE AGRO-VEGETAZIONALE	
		FASCICOLO 4 PIANO DI GESTIONE RIFIUTI DI ESTRAZIONE	
		FASCICOLO 5 BOZZA DI CONVENZIONE	
	Tavole	TAVOLA 1 – STATO DI FATTO	
		TAVOLA 2 – SITUAZIONE CATASTALE	
		TAVOLA 3 – ZONIZZAZIONE P.A.E.	
		TAVOLA 4 – STATO DI FATTO ZONA A E ZONA B	
		TAVOLA 5 – STATO DI FATTO DEI RECUPERI	
		TAVOLA 6 – OPERE PRELIMINARI	
		TAVOLA 7 – SCAVO GENERALE	
		TAVOLA 8 – SCAVO ZONA A E ZONA B	
		TAVOLA 9 – SISTEMAZIONE MORFOLOGICA E VEGETAZIONALE	
		TAVOLA 10 – SEZIONI STATO DI FATTO SCAVO E SISTEMAZIONE	
		TAVOLA 11 – DOCUMENTAZIONE FOTOGRAFICA	

		TAVOLA 12 – STATO DI FATTO SU FOTO AEREA	
		TAVOLA 13 – AZIONI DI MONITORAGGIO	
<u>STUDIO DI IMPATTO AMBIENTALE</u>	Relazioni	FASCICOLO A – RELAZIONE DI CONFORMITÀ AMBIENTALE URBANISTICA E PAESAGGISTICA	
		FASCICOLO B – RELAZIONE IMPATTI AMBIENTALI SUOLO SOTTOSUOLO ACQUE SOTTERRANEE E SUPERFICIALI	
		FASCICOLO C – RELAZIONE IMPATTI PAESAGGIO VEGETAZIONE E FAUNA	
		FASCICOLO D – RELAZIONE IMPATTO ACUSTICO	
		FASCICOLO E – RELAZIONE IMPATTO ATMOSFERICO	
		FASCICOLO F – RELAZIONE DI SINTESI NON TECNICA	
<u>AUTORIZZAZIONI</u>	Relazione	FASCICOLO 6 Richiesta di autorizzazione all’emissione in atmosfera	

DICHIARAZIONE SOSTITUTIVA DI ATTO DI NOTORIETA'

(Artt. 46 e 47 del D.P.R. 28/12/2000, n. 445)

COSTO DI PROGETTAZIONE E REALIZZAZIONE DEL PROGETTO

Il sottoscritto/a MONTERMINI GIAN PAOLO nato/a il 02/08/1939 a CASTELLARANO prov. RE, residente a ROTEGLIA FRAZIONE DI CASTELLARANO prov. RE, in Via FARINI N. 13 C.A.P. 42014 codice fiscale *MNTGPL39M02C141G*

in qualità di ☐ titolare ☒ legale rappresentante ☐ presidente ☐ incaricato
☐ altro

della F.LLI MONTERMINI S.R.L.

P. IVA / C.F. 00520970351

consapevole delle sanzioni penali previste per il caso di dichiarazione mendace, così come stabilito dall'art. 76, nonché di quanto previsto dall'art. 75 del D.P.R. n. 445/2000, recante "Testo unico delle disposizioni legislative e regolamentari in materia di documentazione amministrativa", sotto la propria personale responsabilità,

D I C H I A R A

relativamente alla domanda di avvio del procedimento unico di VIA, ai sensi della L.R. 04/2018, per il progetto denominato:

**PIANO DI COLTIVAZIONE E SISTEMAZIONE DI UNA CAVA DI ARGILLA DENOMINATA
QUERCETO**


- 1) che il valore delle opere previste per la progettazione e realizzazione del progetto è pari a **1.272.600 euro**
- 2) che, ai sensi dell'art 31 della L.R. 04/2018 le spese per le istruttorie sono determinate forfettariamente ed in relazione al valore dell'opera o dell'intervento, con un minimo di **1.000,00 euro** per il procedimento unico;

Allega, ai sensi dell'art. 35 del D.P.R. n. 445/2000, la scansione del proprio valido documento di identità (*Allegato2_documento-riconoscimento*).

Il sottoscritto dichiara inoltre, ai sensi del Reg. (UE) 2016/679, di essere stato informato che i dati personali contenuti nella presente dichiarazione saranno trattati, anche con strumenti informatici, esclusivamente nell'ambito del procedimento per il quale la presente dichiarazione viene resa.

Castellarano, 26.01.2024_

Il dichiarante

La ditta **F.lli Montermini S.r.l.**


MODULO PER L'ATTESTAZIONE DI PAGAMENTO DELL'IMPOSTA DI BOLLO
CON CONTRASSEGNO TELEMATICO

Istanza di avvio del procedimento unico di Valutazione di Impatto Ambientale relativa al progetto
PIANO DI COLTIVAZIONE E SISTEMAZIONE DI UNA CAVA DI ARGILLA
DENOMINATA QUERCETO

Il sottoscritto, consapevole che le false dichiarazioni, la falsità degli atti e l'uso di atti falsi sono puniti ai sensi del Codice penale (Art. 75 e 76 dpr 28.12.2000 n. 445)

trasmette la presente dichiarazione, attestando ai sensi degli artt. 46 e 47 del
DPR 28.12.2000 n. 445 quanto segue:



Cognome	MONTERMINI	Nome	GIAN PAOLO	
Nato a	CASTELLARANO	Prov.	RE	02/08/1939
Residente in	ROTEGLIA DI CASTELLARANO	Prov.	RE	CAP 42014
Via FARINI		n.	13	
Tel. 0536 851672		Fax	Cod. Fisc.	MNTGPL39M02C14 1G
Indirizzo PEC fratelli.montermini@legalmail.it				
IN QUALITA' DI				
Persona fisica		Procuratore Speciale		
Legale Rappresentante della Persona Giuridica		della ditta F.Ili Montermini s.r.l.		
DICHIARA				
che, ad integrazione del documento, l'imposta di bollo è stata assolta in modo virtuale tramite apposizione ed annullamento del contrassegno telematico su questo cartaceo trattenuto, in originale, presso il mittente, a disposizione degli organi di controllo,				
a tal proposito dichiara inoltre che la marca da bollo di euro <u>16</u> applicata				
IDENTIFICATIVO n. <u>01220779032192</u> e data <u>26/01/2024</u>				
di essere a conoscenza che la Regione Emilia-Romagna potrà effettuare controlli sulle pratiche presentate e pertanto si impegna a conservare il presente documento e a renderlo disponibile ai fini dei successivi controlli.				

Castellarano 26/01/2024

Il dichiarante

La ditta F.Ili Montermini S.r.l.

AVVISO AL PUBBLICO

PRESENTAZIONE DELL'ISTANZA PER L'AVVIO DEL PROCEDIMENTO UNICO DI VALUTAZIONE DI IMPATTO AMBIENTALE (ART. 15, L.R. 4/2018)

PER IL PROGETTO DENOMINATO PIANO DI COLTIVAZIONE E SISTEMAZIONE DI UNA CAVA DI ARGILLA DENOMINATA QUERCETO

NEL COMUNE DI CASTELLARANO (PROV. REGGIO EMILIA)

PRESENTATO DAL PROPONENTE
F.LLI MONTERMINI S.R.L.

Il Comune di CASTELLARANO (autorità competente) avvisa che il proponente F.LLI MONTERMINI s.r.l. ha presentato istanza per l'avvio del procedimento unico di VIA per il progetto denominato PIANO DI COLTIVAZIONE E SISTEMAZIONE DI UNA CAVA DI ARGILLA DENOMINATA CAA QUERCETO, n data _26/01/2024.

Il progetto è:

- localizzato nel Comune di: CASTELLARANO (RE)
- oltre il Comune in cui è localizzato può avere impatti nel Comune di _____ in Provincia di _____

Il progetto appartiene alla seguente tipologia progettuale di cui agli allegati **B.3.2) Cave e torbiere**

Il progetto prevede l'escavazione di argilla nella cava denominata querceto per i volumi residui della Variante Specifica 2012 del P.I.A.E. della Provincia di Reggio Emilia, con valore di P.A.E. del Comune di Castellarano, "Area di PAE n. 2 – Polo CO024 Roteglia", pari a 277.500 mc.

Ai sensi dell'art. 16 della L.R. 4/18, la documentazione è resa disponibile per la pubblica consultazione sul sito web delle valutazioni ambientali del Comune di Castellarano (Mo)

Entro il termine di 60 (sessanta) giorni dalla data di pubblicazione sul sito web del **Comune di CASTELLARANO** del presente avviso, chiunque abbia interesse può prendere visione del progetto e del relativo studio ambientale, presentare in forma scritta le proprie osservazioni, anche fornendo nuovi o ulteriori elementi conoscitivi e valutativi, inviandoli mediante posta elettronica certificata al seguente indirizzo **egov.castellarano@cert.poliscomuneamico.net** del Comune di Castellarano (RE)

Le osservazioni saranno integralmente pubblicate sul sito del Comune di Castellarano (RE)

Ai sensi dell'art. 16 della L.R. 4/2018, il presente avviso al pubblico tiene luogo delle comunicazioni di cui agli articoli 7 e 8, commi 3 e 4, della L. 241/90.

Ai sensi dell'art. 20 della l.r. 4/2018, secondo quanto richiesto dal proponente, l'eventuale emanazione del Provvedimento Autorizzatorio Unico Regionale comprende le seguenti autorizzazioni, intese, concessioni, licenze, pareri, concerti, nulla osta e assensi comunque denominati, necessari alla realizzazione ed esercizio del progetto e indicati ai seguenti punti:

- **Autorizzazione alle emissioni in atmosfera (Parte V D.lgs. 152/2006);**
- **Autorizzazione all'esercizio di attività estrattiva ai sensi della L.R. 17/19;**
- **Autorizzazione movimentazione terra in zone sottoposte a vincolo idrogeologico**

Qualora il PAUR comprenda titoli abilitativi/autorizzazioni/concessioni o varianti alla pianificazione che prevedono la pubblicazione sul BURERT riportare tutti gli elementi previsti nella normativa regionale di riferimento in particolare (eliminare questa parte se non pertinente). Di seguito si riportano quelli più usuali:

Qualora l'approvazione del progetto comporti variante agli strumenti urbanistici o territoriali deve essere evidenziata a quali piani si apporta variante e che la pubblicazione dei documenti di variante e di ValSAT è valida ai fini della Valutazione ambientale strategica (VAS), come di seguito riportato:

VARIANTE SPECIFICA 2024 AL PAE DEL COMUNE DI CASTELLARANO

Ai sensi dell'art. 11, della legge regionale 19 dicembre 2002, n. 37 il Provvedimento autorizzatorio unico regionale per le opere in oggetto, può costituire apposizione del vincolo preordinato all'esproprio sulle aree interessate dai progetti e dichiarazione di pubblica utilità dell'opera derivante dall'approvazione del progetto definitivo, ai sensi degli artt. 15 e 16 della l.r. 37/2002.

Alla parte di progetto che prevede il vincolo espropriativo è allegato un elaborato predisposto dal proponente in cui sono elencate le aree interessate dall'opera e i nominativi di coloro che risultano proprietari secondo le risultanze dei registri catastali;

nel caso in cui i proprietari interessati sono più di 50 scrivere:

si riportano di seguito le aree catastali interessate: _____ (SCRIVERE ELENCO)

Nel caso in cui il numero di proprietari sia minore di 50 scrivere:

I proprietari delle aree soggette a vincolo saranno informati tramite lettera raccomandata secondo quanto disposto dalla l.r. 37/2002.